



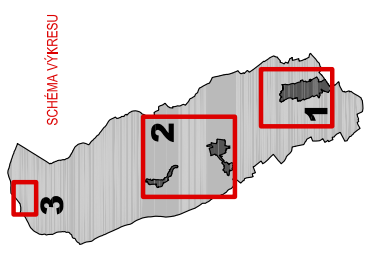
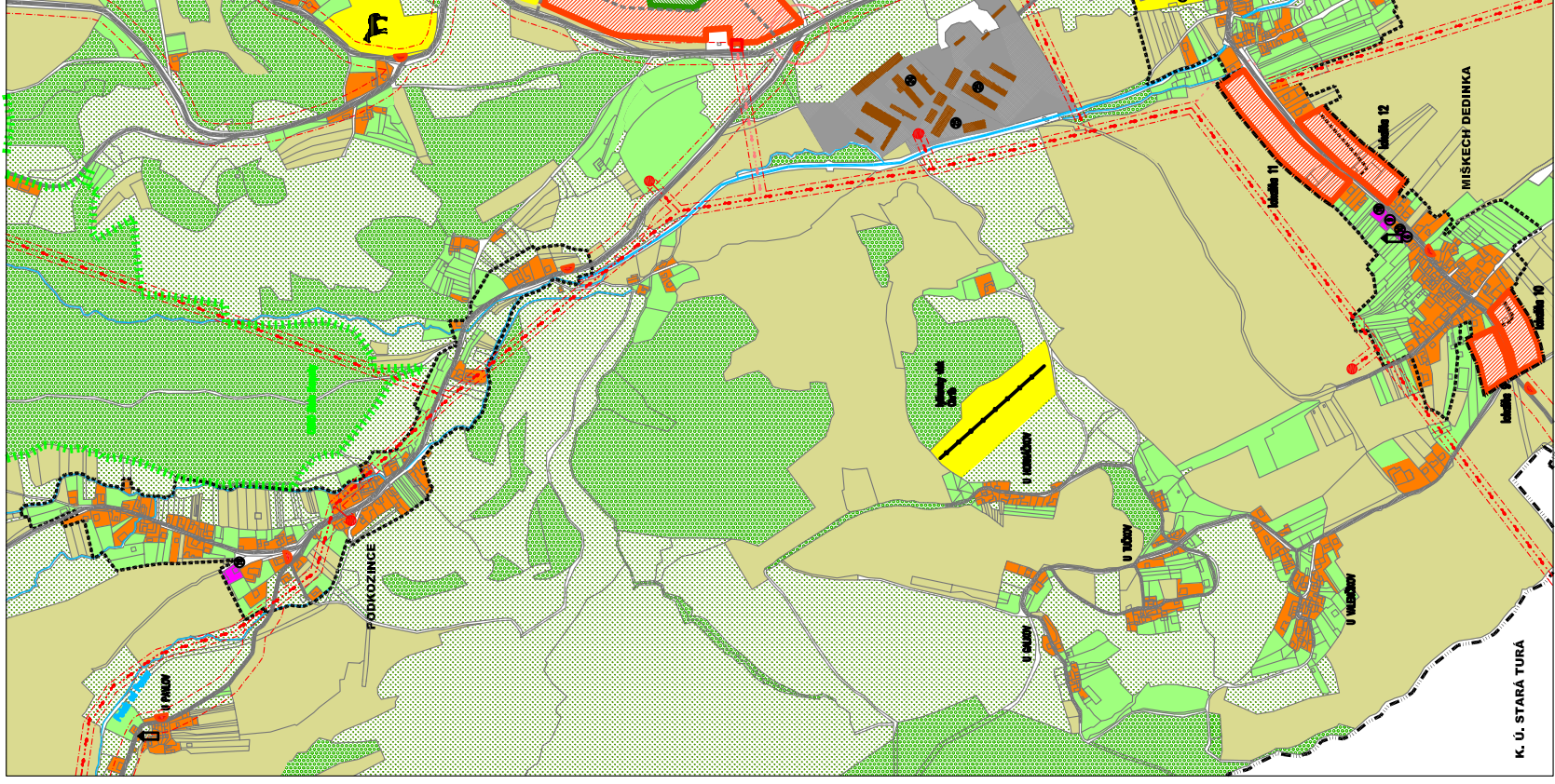
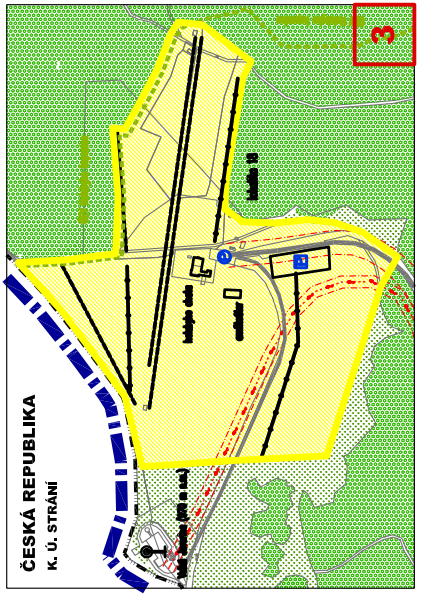
Územný Plán Obce LUBINA

LEGENDA:

STAV NÁVRH

- OBYTNÉ ÚZEMIE - RODINNÉ DOMY
- OBYTNÉ ÚZEMIE - BYTOVÉ DOMY
- ÚZEMIE ZMIEŠANÉ - BYVANIE A OŠC. VYBAVENOSŤ
- ÚZEMIE OŠC. VYBAVENOSŤI
- VÝROBNÉ ÚZEMIE
- REKREAČNÉ ÚZEMIE
- PLOCHY VEREJNEJ ZELENE
- PLOCHY SÚKROMNEJ ZELENE S OBY. ZAHRADY
- ORNÁ PÔDA
- LESNÝ PORAST
- TRAVNATÉ PORASTY
- ONTORIŇ
- OCHRANNÁ BARIÉROVÁ ZELEŇ
- Miestna komunikačná sieť
- NOVE PREHOSŤENÉ
- DOPRAVNÝ A REFERENČNÝ ÚZOL
- DOPRAVNÝ ÚZOL
- ZASTÁVKOVÝ SAD
- PARKOVISKO
- ELEKTRIČNÉ VEDENIE VNÚZ. IV
- PŘEKLAČKA VEDENIA VNÚZ. DO ZEME
- TRAFOSTANICA
- HRANICA CHKO Biele Karpaty
- HRANICA ÚZEMIA EUROPSKEHO VÝZNAMU (NATURA 2000)
- KOSTOL - DOMINANTA
- PAMÄTIK - POMNIK - AKCENT
- ZVONICA (VEŽA)
- TELEVIZNÝ A ROZHLASOVÝ VYSELAČ
- TVŤARSKÝ VLEK
- OCHRANNÉ PÁSMA VŠETKÝCH DRUHOV
- VODNÝ TOK
- JESTU - HRANICA ZAST. ÚZEMIA - NAVRHOVANÉ ROZŠIŘENIE
- HRANICA KATASTRA
- STATNÁ HRANICA

- ### LEGENDA OBJEKTŮV:
- 1 - ZÁKLADNÁ ŠKOLA SAMUELA ŠTÚRA
 - 2 - MATERSKÁ ŠKOLA
 - 3 - ZDRAVOTNÉ STREDISKO - VŠEOBECNÝ LEKÁR
 - 4 - OBYČNÝ ÚRAD - POŠTA
 - 5 - BYVALÉ KAPUPE STREDISKO (NA ASANACIU)
 - 6 - KULTURNÝ DOM, KNIŽNICA
 - 7 - DROGERIA, TRAFIKA, ZUBNÁ AMBULANCIA
 - 8 - REGIONÁLNE MUZEUM - RODNÝ DOM S. ŠTÚRA
 - 9 - POŽIARNÁ ZBRANICA (2 x)
 - 10 - ZVONICA (3 x)
 - 11 - DOM A PAMÄTNÁ TABUĽKA M. UHRA
 - 12 - EVANGELICKÝ KOSTOL
 - 13 - FARSKY ÚRAD
 - 14 - STARÁ FARA S PAM. TABUĽOU J. HOLUBÝHO
 - 15 - DOM SMŮTKU
 - 16 - FUTBALOVÉ HRISKO PSK LUBINA
 - 17 - FUTBALOVÉ HRISKO TJ. LUBINA - KOPANICE
 - 18 - POTRAVINY
 - 19 - POKOSTINISŤO - RESTAURÁCIA
 - 20 - PREDAJŇA - TEXTIL, OBUV, DROGERIA, KRAJČEŘSTVO
 - 21 - VÝROBA OBALŮV NA POTRAVINY
 - 22 - STAVEBNÝ DVOR
 - 23 - ZÁMOČNISŤO
 - 24 - KOVOVÝROBA
 - 25 - DREVOVÝROBA
 - 26 - AMPITEATER
 - 27 - HOTEL NA VÝCHODNOM ROH
 - 28 - PAMÄTIK SNP
 - 29 - POMNIK OBETIAM I. SV. VOJNY
 - 30 - HOLUBÝHO CHATA NA JAVORINE
 - 31 - TELEVIZNÝ A ROZHLASOVÝ VYSELAČ (STOŽAR)



Územný Plán Obce LUBINA

ČISTOPIS

OSTARAVATEĽ:	OBEC LUBINA
SPRACOVATEĽ:	ING. BEČKA RASTISLAV VČOČEK ING. ARCH. M. KOČALDOVIA ROBERT KÁBEĽ
AUTOR HP:	ING. L. BALAZOVIČ, ING. V. RABŠAN
KRAJ:	TREŇAVANSKY
OBRES:	NOVÉ MĚŠANÉ
MIERKA:	1:5000
FORMÁT:	10/14
DATEM:	11/2007
NÁZOV VÝKRESU:	KOPISČNÝ ÚZEMNÝ PLÁN OBCE