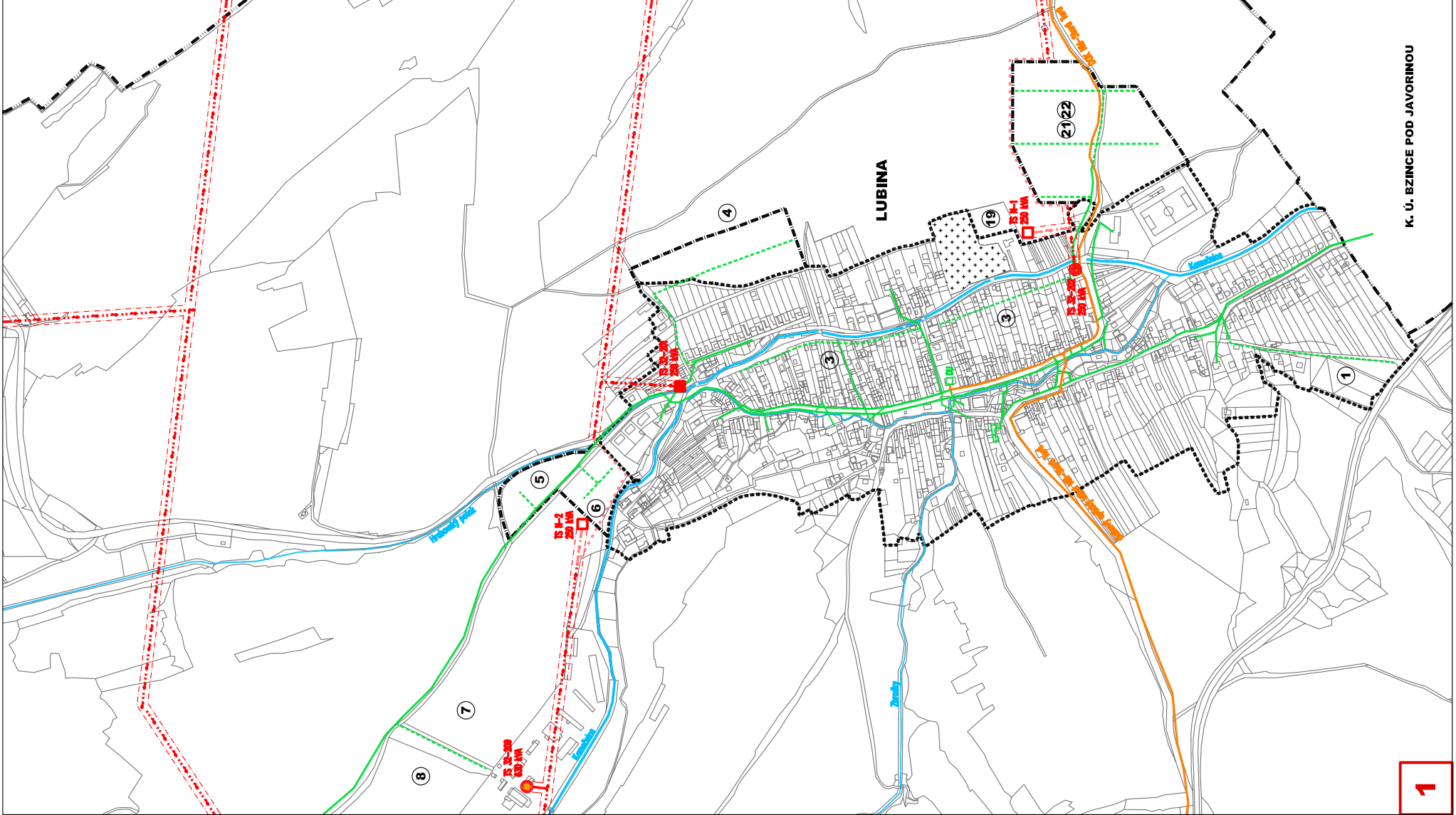
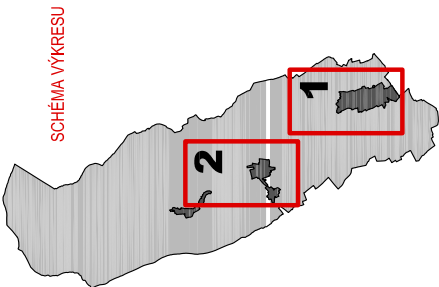




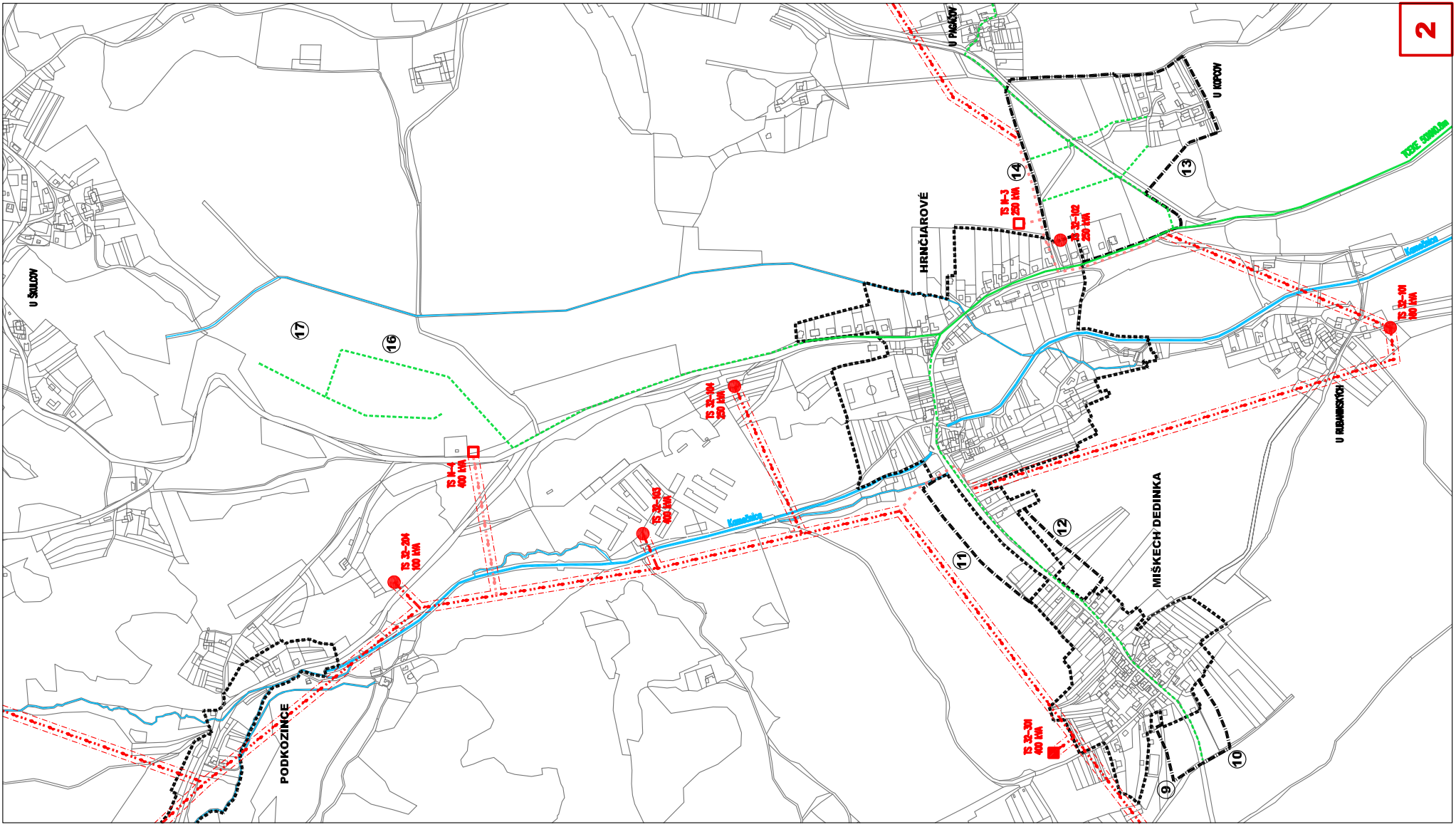
Územný Plán Obce **LUBINA**

LEGENDA:

- | STAV | NÁVRH | LEGENDA |
|------|-------|---|
| | | - ELEKTRICKÉ VEDENIE VN 22 KV |
| | | - PREKLADKA VEDENIA VN 22 KV DO ZEME |
| | | - TRAFOSTANICA ZSE |
| | | - TRAFOSTANICA I/II |
| | | - TRAFOSTANICA S NAVRHOVANÝM ZVÝŠENÍM PRIKONU |
| | | - OCHRANNÉ PÁSMO VN |
| | | - TELEFÓNNE VEDENIE ZEMNÉ - METALICKÝ KÁBEL |
| | | - TELEFÓNNE VEDENIE ZEMNÉ - OPTICKÝ KÁBEL |
| | | - DIGITÁLNA ÚSTREDŇA |
| | | - ROZVOJOVÉ LOKALITY |
| | | - VODNÝ TOK |
| | | - JESTV. HRANICA ZAST. ÚZEMIA - NAVRHOVANÉ ROZŠÍRENIE |
| | | - HRANICA KATASTRA |



1



2

Územný Plán Obce **LUBINA** ČISTOPIS

OBSTARAVATEĽ:	OBEC LUBINA
SPRACOVATEĽ:	ING. ARCH. RASTISLAV KOČAJDA ING. ARCH. MIKOŠAJDOVÁ, ROBERT KIMLE
AUTOR HP:	ING. L. BALAZOVIČ, ING. V. RABČAN
KRAJ:	TREŇČANSKÝ
OKRES:	NOVÉ MŤVÁH
MIERKA:	1:5000
FORMÁT:	A4
DÁTUM:	11/2007
NÁZOV VÝKRESU:	1 - ELEKTRIKA

K. Ú. BZINCE POD JAVORINOU